


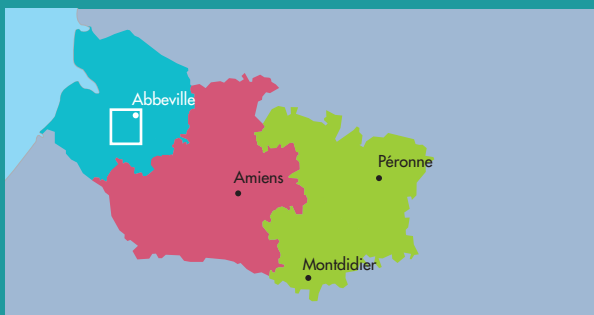


Le tour de l'Abbeillois

L'Abbeillois et ses richesses vous attendent. Vous pourrez admirer : les panoramas, les vestiges ainsi que quelques châteaux.

-  4h15
-  51 km
-  Parcours moyen

Départ: Office de tourisme de l'Abbeillois
1, place de l'Amiral Courbet
80100 Abbeville



- 1 De l'office de tourisme, prendre la rue à droite puis avancer et prendre la rue des Carmes à droite. Prendre à droite place Clémenceau puis au rond point prendre la 3^e sortie à gauche Chaussée du Bois. Au rond-point place du Général de Gaulle, prendre la 2^e sortie tout droit sur l'Avenue Aristide Briand (D82).
- 2 Au rond-point suivant prendre la 2^e sortie à gauche toujours sur la D82. Passer le viaduc du Scardon.
- 3 À **Caours**, 1^{ère} à droite sur la D482 direction Neufmoulin et 1^{ère} à gauche direction Drucat. Au stop, droite-gauche sur la D82. Reprendre à gauche la D82E en direction de Drucat.
- 4 À la sortie de Drucat, prendre la direction de Millencourt-en-Ponthieu. À **Millencourt**, traverser le village puis prendre la rue du Haut puis à droite direction Neufmoulin.
- 5 À Neufmoulin, prendre à droite, rue des Garennes, puis prendre à droite sur la D482. Au bout de la rue du Chemin neuf prendre à gauche, rue du jeu de Tennis. Traverser le D925 pour arriver à Vauchelles-les-Quesnoy.
- 6 À Vauchelles-les-Quesnoy, prendre à droite rue de l'église, puis à droite rue de la Grosse Borne puis 1^{ère} à gauche pour reprendre la rue de la Croix. Prendre à gauche Rue Verte en direction de Monflières.
- 7 À Monflières, prendre à gauche rue du Château d'Eau, puis à gauche rue de la Chapelle et tout de suite à droite rue du Vallon en direction de Bellancourt.
- 8 À Bellancourt, prendre la rue de Montflières, puis à droite rue du Stade et tout de suite à gauche rue de l'Église. Prendre ensuite à droite rue Pont-Rémy. Traverser la D1001 en prenant garde. Au Bois, prendre à droite direction Eaucourt-sur-Somme.
- 9 À **Eaucourt-sur-Somme**, prendre à droite sur la D901 vers Epagne-Epagnette. Puis à Epagne-Epagnette, prendre la première à gauche rue d'en-Bas.
- 10 À Bray-les-Mareuil, prendre à droite rue de Picquigny sur la D3. À Mareuil-Caubert, prendre à gauche rue de Villers.
- 11 À Villers-sur-Mareuil, prendre la rue de l'Église, puis à droite rue Bienfay. Traverser la D928, et l'A28, rue Bienfay.
- 12 À Bienfay, prendre à droite rue de la Place Bienfay, puis à gauche rue de Yonval-Bienfay. Passer au-dessus de l'A28. À Yonval, prendre la rue d'Abbeville, puis à gauche rue du Moulin. Prendre à gauche sur la D22. Traverser l'autoroute. Prendre à droite en direction de Cambron.
- 13 À Cambron, au stop prendre en face la rue des écoles puis à droite rue du 8 mai. Sortir de Cambron et prendre à droite sur le chemin de halage. Sortir du chemin de halage à droite sur la chaussée d'Hocquet. Revenir à l'office de tourisme de l'Abbeillois.

Office de tourisme de l'Abbeillois
03 22 24 27 92
www.abbeville-tourisme.com

Pour plus d'informations sur la vallée de Somme, vous pouvez utiliser ce flashcode avec votre Smartphone

